



Dirección: Av. Guacaipuro con calle Tiuna,  
final de la calle Mara. Funvisis el Llanito. Caracas 1070 Distrito Capital.  
Teléfonos: +58 212 2575153

[WWW.FUNVISIS.GOB.VE](http://WWW.FUNVISIS.GOB.VE)

**0800-TEMBLOR**

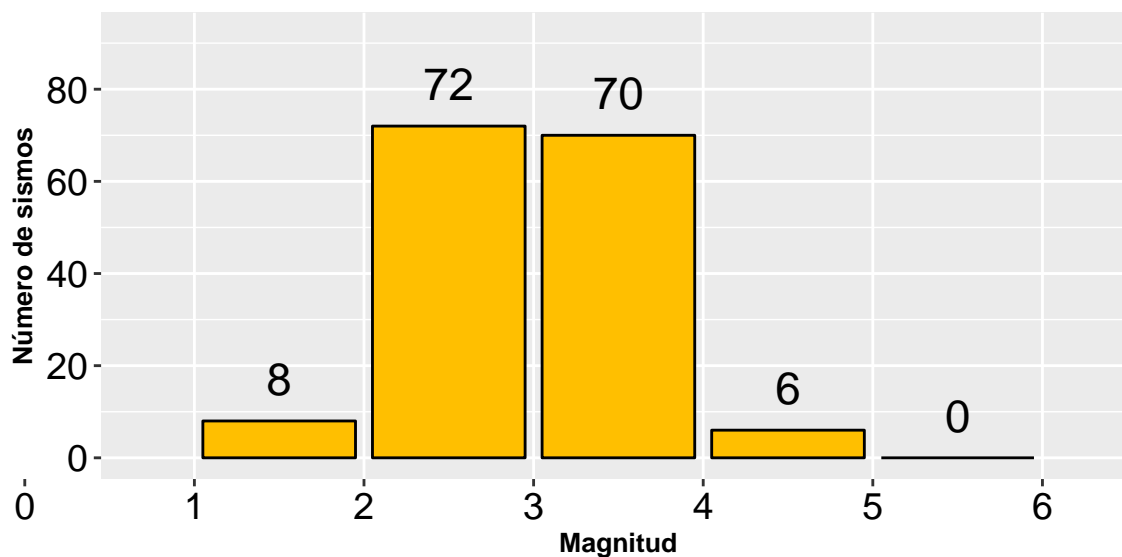
## Reporte mensual de sismicidad: 1° al 30 de abril de 2021

Durante este mes fueron registrados **156 sismos** por el **Servicio Sismológico Venezolano (SSV)**, en la región comprendida entre la **latitud 5° a 14° N** y la **longitud 59° a 74° O**. Las magnitudes de los sismos detectados variaron entre **1,3 Mw** y **4,3 Mw**. En la **tabla 1** se muestra el número de eventos registrados según su ubicación geográfica y magnitud en tres regiones: **occidente (longitud 69° a 74° O)**, **centro (65° a 69° O)** y **oriente (59° a 65° O)** del país. En las ilustraciones se muestra: la distribución de los sismos por rango de magnitud (**ilustración 1**), número de sismos registrados por día (**ilustración 2**) y el mapa con la ubicación epicentral discriminados por magnitud (**ilustración 3**).

**Tabla 1.** Distribución sismos registrados según su ubicación geográfica y magnitud para abril de 2021.

Región geográfica	Mag < 3,0	3,0 <= Mag < 4,0	4,0 <= Mag < 5,0	Mag >= 5,0
Centro	32	2	0	0
Occidente	40	50	5	0
Oriente	8	18	1	0

## Distribución de magnitudes



**Ilustración 1.** Distribución de magnitudes.



## Número de sismos por día

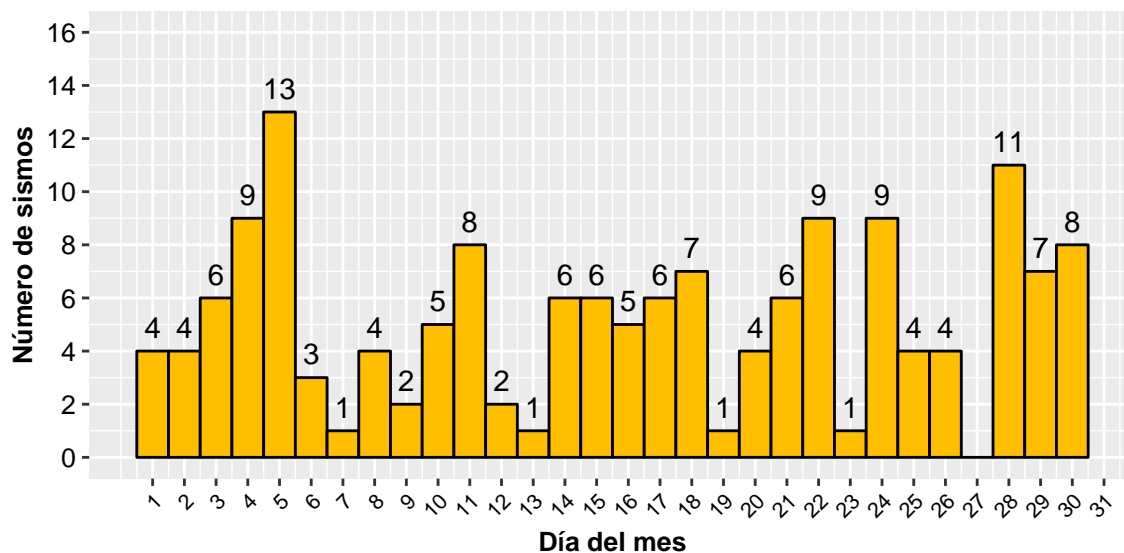


Ilustración 2. Número de sismos por día.

## Ubicación epicentral

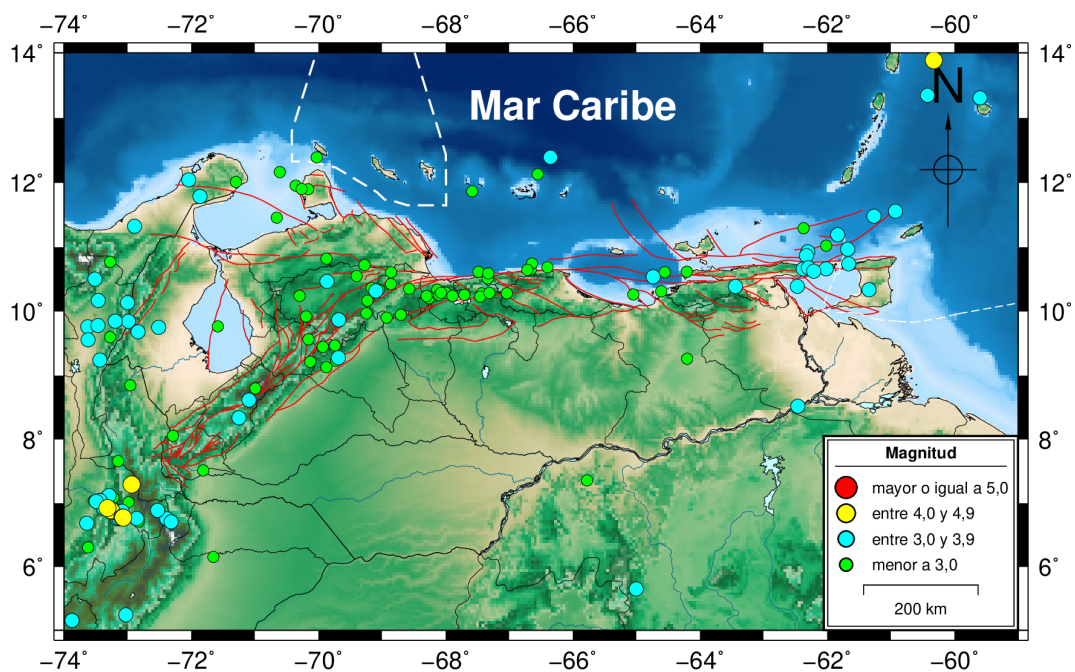


Ilustración 3. Ubicación epicentral de los sismos registrados por la red sismológica del SSV discriminados por magnitud, se incluyen los mecanismos focales del mes.

